

III TROFEO VIA VERDE DE LA CAMPINA
VI TROFEO SIERRA SUR SEVILLANA
II MEMORIAL RAQUEL ROBLES CASTRO

MTBO CPTO. ANDALUCIA LD+MD
SP I LIGA ANDALUZA 2020



LA LUISIANA + ESTEPA 28-29 MARZO 2020
Información e inscripción en www.montellano-o.es

BOLETÍN 0

BOLETÍN 0

III TROFEO “VÍA VERDE DE LA CAMPIÑA”

CAMPEONATO DE ANDALUCÍA DE MEDIA DISTANCIA MTBO

SPRINT MTBO

La Luisiana (Sevilla) - Sábado 28 Marzo 2020

Y

VII TROFEO DE ORIENTACIÓN “SIERRA SUR SEVILLANA”

II MEMORIAL RAQUEL ROBLES CASTRO

CAMPEONATO DE ANDALUCÍA DE LARGA DISTANCIA MTBO

Estepa (Sevilla) - Domingo 29 Marzo 2020

ORGANIZAN: Federación Andaluza de Orientación, Club de Orientación Montellano-O
y Club de Orientación SUN-O Andalucía

COLABORAN: Diputación Provincial de Sevilla, Ayuntamiento de La Luisiana y
Ayuntamiento de Estepa

PRESENTACIÓN

Como inicio de la primavera y las competiciones en la modalidad de MTB-O en Andalucía os proponemos un año más la celebración del **III Trofeo de Orientación de la Vía Verde de La Campiña** y del **VII Trofeo de Orientación de la Sierra Sur Sevillana (II Memorial Raquel Robles Castro)**. Además de dar a conocer nuevos rincones de esta espléndida Comarca a los participantes y sus acompañantes, nuestra pretensión es hacer disfrutar a los orientadores de la cartografía que se lleva confeccionado en la zona para el evento, así como dar a conocer este deporte en estas latitudes. El Trofeo es también una oportunidad magnífica de poder seguir disfrutando de un divertido fin de semana, en el que mezclamos en distintas localidades sevillanas, además de estas carreras, un abanico de posibilidades culturales paralelas.

Nuestros clubs tienen un compromiso histórico con la modalidad MTB-O. En 2020 volvemos a apostar por él, con la ayuda de nuestros mejores técnicos y de nuestra gran fuerza organizativa.

En esta edición, al inicio del calendario anual de competiciones en el deporte de Orientación en Bici de Montaña (MTB-O), vamos a celebrar 3 carreras el fin de semana de máxima exigencia organizativa a nivel andaluz.

Desde los clubs de Orientación Montellano-O y SUN-O Andalucía, y a través de la página web www.montellano-o.es, se irá colgando toda la información y novedades que vayan aconteciendo relacionadas con la prueba.

Agradecemos el Ayuntamiento de La Luisiana y al Ayuntamiento de Estepa por su total compromiso con nuestros clubs y con este deporte, así como a las numerosas empresas públicas y privadas que colaboran.

Con todo esto y mucha ilusión os esperamos en los trofeos del fin de semana.



Fernando Rodríguez Olmo
Director de Carrera de La Luisiana



Pedro García Fernández
Director de Carrera de Estepa

PROGRAMA Y HORARIOS

Lunes 27 Enero:

- 8:00 h Apertura de inscripción
<https://sico.fedo.org/>

Domingo 22 Marzo:

- 23:59 h Cierre de Inscripciones

Jueves 26 Marzo:

- 10:00 h Horas de Salida

Viernes 27 Marzo:

- 20:00 h Apertura Suelo Duro La Luisiana (Pabellón Municipal - c/ Guarroman, 2)

Sábado 28 Marzo:

- 8:30 h Recepción de Participantes y entrega Dorsales (Parque Baños Romanos de La Luisiana)
- 10:00 h Salida Media Distancia
- 13:00 h Cierre de Meta Media Distancia
- 15:30 h Salida Sprint
- 17:30 h Cierre de Meta Sprint
- 18:00 h Entrega de Premios Sprint y Campeonato de Andalucía Media Distancia
- 19:00 h Apertura Suelo Duro Estepa

Domingo 29 Marzo:

- 8:30 h Recepción de Participantes y entrega Dorsales (Caseta Municipal Paco Gandía de Estepa)
- 9:30 h Salida Larga Distancia
- 13:00 h Cierre de Meta Larga Distancia
- 13:30 h Ceremonia de Clausura y Entrega de Premios Campeonato de Andalucía Larga Distancia

OPCIONES DE PARTICIPACIÓN (CATEGORÍAS)

Las **Categorías Oficiales** (FADO) son las siguientes:

- **M/F -12** (Masculino / Femenino, nacidos en 2008 y posteriores)
- **M/F -15** (Masculino / Femenino, nacidos en 2005 y posteriores)
- **M/F -17** (Masculino / Femenino, nacidos en 2003 y 2004)
- **M/F -20** (Masculino / Femenino, nacidos en 2000, 2001 y 2002)
- **M/F- 21** (Masculino / Femenino, de cualquier edad)
- **M/F -40** (Masculino / Femenino, nacidos entre 1980 y anteriores)
- **M/F- 50** (Masculino / Femenino, nacidos entre 1970 y anteriores)
- **M/F- 60** (Masculino / Femenino, nacidos en 1960 y anteriores)

Las **Categorías NO OFICIALES** son las siguientes:

- **INICIACIÓN POR EQUIPOS:** Categoría compuesta por Equipos de 2 a 5 personas de cualquier edad. Categoría recomendada para aquellas personas y familias que quieren iniciarse en este deporte en pareja o grupo, sin mucha exigencia física ni técnica (niños con padres, jóvenes, adultos...). Los menores deberán, obligatoriamente, estar acompañados por un adulto durante todo el recorrido, estando este adulto inscrito en la prueba.
- **PROMOCIÓN:** Participación Individual, para mayores de edad, orientada a ciclistas, con recorridos de orientación muy sencillos pero físicamente exigentes.
- **ABSOLUTA PAREJAS:** Equipos de 2 personas (mismo género o mixtos), de cualquier edad, con recorridos de orientación técnicos y físicamente exigentes.
- **E-BIKE:** Participación Individual, para mayores de edad, orientada a ciclistas con bicicletas eléctricas, con recorridos de orientación técnicos y físicamente intermedios.

Las inscripciones de deportistas locales de Estepa se realizarán a través del sistema de recogida de inscripciones del propio Ayuntamiento de Estepa, tratando, con ello, de propiciar la máxima participación.

Todas las categorías (OFICIALES Y NO OFICIALES) usarán el **sistema de control y cronometraje electrónico SportIdent, estando activado el sistema Air +, pudiéndose alquilar las pinzas específicas para este sistema (Indicarlo en la inscripción).**

Recordar, por último, que existirán también premios a los mejores deportistas locales.

NOTA: PROTECCIÓN DEL DEPORTISTA

Para la participación en ambas pruebas se exige a todos los deportistas que la cobertura de la asistencia sanitaria quede garantizada mediante la licencia federativa en vigor para los deportistas federados, o bien mediante la contratación de un seguro médico deportivo específico para la prueba a gestionar por la organización para los no federados, y que asegure la contingencia de accidentes deportivos para el ámbito de competición.

INSCRIPCIONES Y CUOTAS

NOTA MUY IMPORTANTE: A LA HORA DE RELLENAR EL FORMULARIO DE INSCRIPCIÓN REVISADLO BIEN ANTES DE ENVIARLO PUES LA ORGANIZACIÓN DEL EVENTO NO GARANTIZARÁ CAMBIOS POR ERRORES EN LA INSCRIPCIÓN

Las *inscripciones se realizarán en la web de inscripción FEDO*: <https://sico.fedo.org/>

En el formulario deben rellenar obligatoriamente el nº de DNI y fecha de nacimiento para gestionarle el seguro de prueba.

Todas las inscripciones se harán en formato individual de cada participante.

Recordad, en el apartado de observaciones hay que poner si se alquila pinza y/o se duerme en el suelo duro

El plazo de inscripciones DE TODAS LAS CATEGORÍAS OFICIALES y NO OFICIALES finalizará a las 23:59 h. del domingo 22 de marzo de 2020.

Para las *inscripciones de los participantes locales de Estepa* se han habilitado en los Servicios Deportivos Municipales un sistema de Inscripción propio, de cara a facilitar la participación en el Evento. Aquellos menores que vayan a ir acompañados de un adulto deberán aportar también los datos de éste a efectos del seguro deportivo.

TODOS los Inscritos deberán enviar el justificante de pago bancario, siempre y cuando el pago sea mediante transferencia bancaria, a la dirección de correo electrónico habilitada para el evento:

inscripcion@montellano-o.es, con copia a trofeosierrasurorientacion@gmail.com.

La inscripción a la Prueba no se considera formalizada hasta no recibir dicho justificante de pago.

CUOTAS DE PARTICIPACIÓN

CATEGORÍAS	CON LICENCIA **			SIN LICENCIA			EXTRANJEROS		
	MD	SP	LD	MD	SP	LD	MD	SP	LD
M/F-12	5	5	5	7	7	7	8	8	8
M/F-15	5	5	5	7	7	7	8	8	8
M/F-17	5	5	5	7	7	7	8	8	8
M/F-20	5	5	5	7	7	7	8	8	8
M/F-21	10	7	10	12	9	12	13	10	13
M/F-40	10	7	10	12	9	12	13	10	13
M/F-50	10	7	10	12	9	12	13	10	13
M/F-60	10	7	10	12	9	12	13	10	13
Absoluto Parejas *	10	7	10	12	9	12	13	10	13
Iniciación Equipos *	5	5	5	7	7	7	8	8	8
Promoción	5	5	5	7	7	7	8	8	8
e-Bike	5	5	5	7	7	7	8	8	8
ALQUILER PINZA ELECTRÓNICA (por día)							2		
SUELO DURO LA LUISIANA (viernes noche)							2		
SUELO DURO ESTEPA (sábado noche)							2		
Orientación Recreativa Nocturna (sábado noche)							1		

* Precios por corredor. En Abs. e Iniciación Parejas han de inscribirse todos los miembros del equipo.

** Los portugueses con licencia de la FPO se benefician de estas tarifas, según protocolo FEDO-FPO: www.fedo.org/web/ficheros/federacion/transparencia/convenios/2019-Protocolo-FEDO-FPO.pdf

Nota: - Precios en Euros (€)

- El Ayuntamiento de Estepa subvencionará el 100 % de la Inscripción a todos los deportistas locales menores de edad.

El Ingreso bancario se realizará en la siguiente Cuenta del Club Montellano-O:

ES08 0081 5576 0400 0102 0509

Recordamos igualmente el correo electrónico de la organización para confirmar la realización del pago: inscripcion@montellano-o.es, con copia a trofeosierrasurorientacion@gmail.com.

ATENCIÓN: NO SE GARANTIZA LA DISPONIBILIDAD DE MAPAS PARA AQUELLOS QUE NO SE AJUSTEN A LOS PLAZOS DE INSCRIPCIÓN ESTABLECIDOS

El precio de la inscripción incluye:

- Derechos de participación en las pruebas seleccionadas.
- Mapas y Documentación.
- Bolsa de participante.
- Premios según normativa federativa a los 3 Primeros Clasificados en cada Categoría Oficial y No Oficiales (existirá también premios a los mejores deportistas locales de cada día).

LOCALIZACIÓN Y ACCESOS

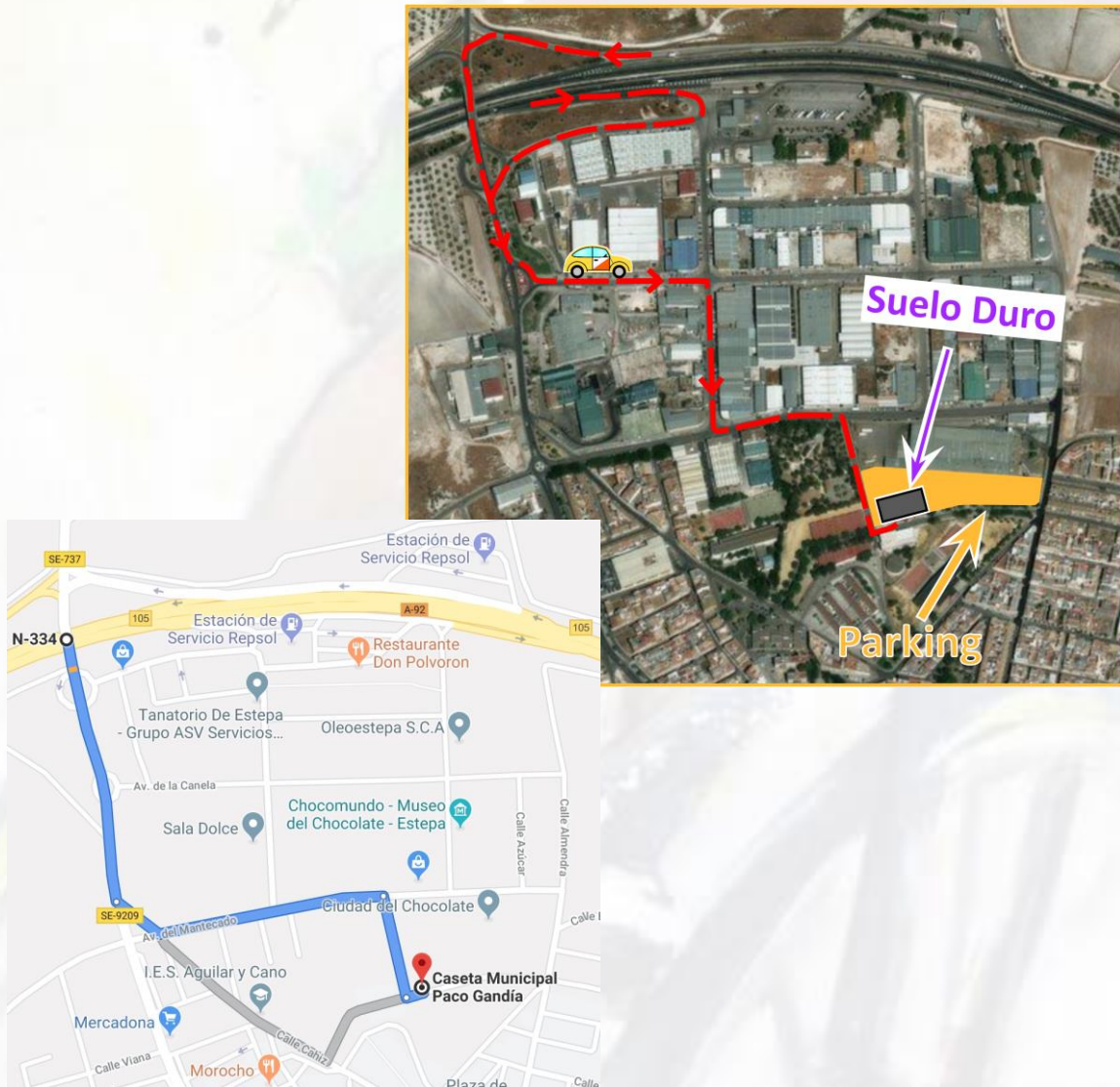


Media Distancia y Sprint (La Luisiana)



- **Suelo duro / Parking autocaravanas:** Pabellón municipal, calle Guarroman, 2, La Luisiana: [37.529278, -5.250639](#)
En el recinto del pabellón se habilitará un parking reservado a las autocaravanas.
- **Centro de Competición / Recepción Corredores:** Parque Baños Romanos: [37.524972, -5.246444](#)
- **Parking Centro Competición:** [37.526116, -5.245478](#)
- **Centro de Salud La Luisiana:** Avda. Andalucía, 7 junto al Centro de Competición: [37.526861, -5.245917](#)

Larga Distancia (Estepa)



- **El Centro de Recepción de Participantes, así como el suelo duro** estará situado en el la caseta municipal Paco Gandía del recinto ferial de Estepa: [37.297499, -4.877706](#)
Éste se usará como suelo duro en la noche del sábado, estando su uso condicionado a la RESERVA realizada en la inscripción y con el coste de 2 € / persona.
- La zona habilitada para el **Parking de vehículos y zona de Autocaravanas del sábado 28 de marzo** será el **Aparcamiento del recinto ferial de Estepa**: [37.297686, -4.877059](#)
- En la localidad de Estepa existe una amplia oferta de alojamientos, tanto en contextos rurales como en pleno núcleo urbano (alguno de ellos a escasos 200 m. del centro de competición).

INFORMACIÓN TÉCNICA

III Trofeo Vía Verde de La Campiña

Club:	Montellano-O
Director de la Prueba y Trazador:	Fernando Rodríguez Olmo
Director Técnico:	Enrique Rolland López de Coca
Técnico SportIdent:	Emilio Doblado Arenal
Secretaría y Recepción:	Eduardo Gamarra Romero
Equipo Técnico:	Manu Mármol López, F. Javier Reguera Reguera, Magali Simonin, Beatriz Troncoso, Laura Mármol
Salidas:	J. Daniel Iglesias
Meta:	Merchi Liébanes Torres
Logística y Avituallamiento:	Pedro Téllez
Voluntariado y Suelo Duro:	Chari Barrera

VII Trofeo de Orientación de la Sierra Sur Sevillana

II Memorial Raquel Robles Castro

Club:	Sun-O Andalucía
Director de la Prueba:	Pedro García Fernández
Director Técnico:	Pedro Pasión Delgado
Trazador:	Pedro Pasión Rodríguez
Técnico SportIdent:	Abel J. Otero Ramírez
Secretaría y Recepción:	Rafi Rodríguez Cabanillas
Equipo Técnico:	Rafael Rodríguez Mediavilla, Pedro Pasión Rodríguez, Arturo Ruiz Gutiérrez y Francisco Lozano Arévalo
Salidas:	Francisco Javier Gravalosa Morenilla
Meta:	Alfonso Domínguez Cano
Logística y Avituallamiento:	Francisco Vázquez Lara, Manuel Jesús Lobo Mateos y Elías Muñoz Gómez
Voluntariado y Suelo Duro:	Manuel Muñoz Fernández

Juez Controlador: Germán Tenorio Rivas

- Los participantes deberán conocer la Normativa de la Federación Andaluza de Orientación (Modalidad MTB-O):
[Normativa FADO MTBO 2020](#)
- **Material Obligatorio:** Bicicleta de montaña no eléctrica (exceptuando la categoría e-bike), casco, bidón o mochila de agua y pinza electrónica: SIAC o SiCard 8/9/10/11.
- **Material Recomendable:** Portamapas y brújula.

En los siguientes enlaces os mostramos cómo fabricar uno casero en caso de no poder tener acceso a su compra:

Opción A:

www.youtube.com/watch?v=SLE5uQWh5WA

Materiales necesarios:

https://drive.google.com/file/d/13urzG4V92bXWSJXe0rU4Up_NoZ9cqz_M/view

Opción B:

www.youtube.com/watch?v=6TCGUyTN8r4

MAPA DE CARRERA

MEDIA DISTANCIA: Mapa La Luisiana Sur (Enero 2020). Escala 1:15.000. Equidistancia 5m.

Mapa con terreno muy similar a las carreras de la prueba de World Master Series de MTB-O del 2019.

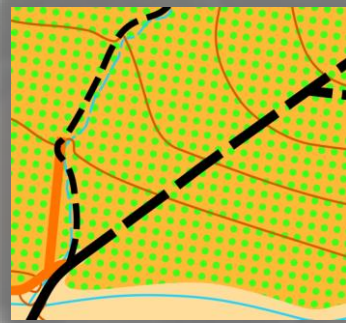


Mapa de casi 35 km² con poco desnivel, con extensa red de caminos, donde alternan los cultivos de cereales de temporada con los olivares y algunas alamedas. La ciclabilidad es muy alta pues lo que predominan son caminos anchos, lo que unido a la extensión de los caminos puede facilitar altas velocidades. En los casos que baja la ciclabilidad es debido principalmente a caminos rotos por paso de maquinaria agrícola o bancos de arena. No existen zonas trialeras. Por el tipo de terreno, en el caso de que se produzcan lluvias intensas en los días previos a la competición, la ciclabilidad puede verse reducida en uno o dos niveles, al ser un terreno propenso a la formación de barro.

SPRINT: Mapa La Luisiana Sur (Enero 2020). Escala 1:10.000. Equidistancia 5m.

Mapa con terreno muy similar a las carreras de la prueba de World Master Series de MTB-O del 2019.

Mapa de casi 6 km² con poco desnivel, con extensa red de caminos, donde abundan los cultivos de olivares y algunas alamedas. La ciclabilidad es alta, gran extensión de pistas y caminos que puede facilitar altas velocidades. En los casos que baja la ciclabilidad es debido principalmente a caminos rotos por paso de maquinaria agrícola.



LARGA DISTANCIA: Mapa Estepa Norte (Enero 2020). Escala 1:20.000. Equidistancia 5 m.

Mapa con terreno muy similar al de las carreras de la Prueba de Liga Española de MTB-O del 2017.

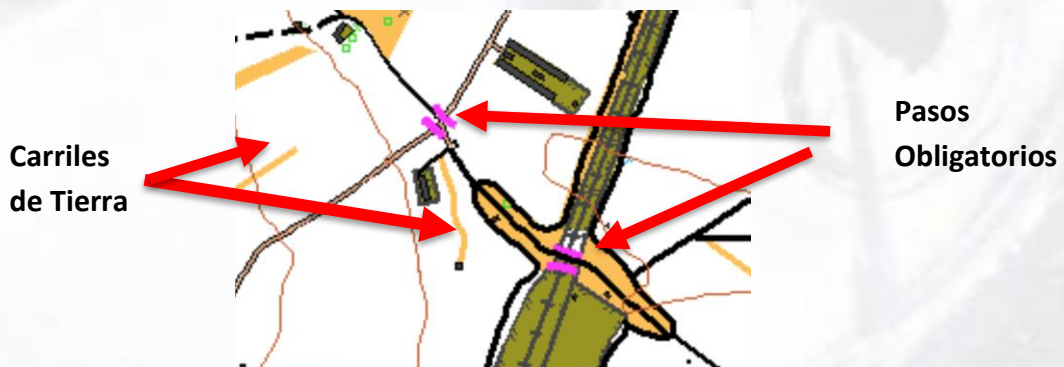


Mapa de cultivo de Olivar, salpicado con algún terreno de Cereal y algunas de las denominadas Herrizas. Terreno desniveles que harán las delicias de los más aguerridos y pondrán a prueba a todos los participantes, pero debido al enjambre de pistas, sendas y caminos entre olivos, los corredores que no se apoyen bien en la lectura de mapa se quedarán en más de una ocasión bloqueados ante la falta de referencias destacables en el terreno. 100% Ciclable.

Dependiendo de la climatología, las lluvias pueden enlentecer e incluso bloquear las bicicletas, por lo que las elecciones de ruta volverán a ser cruciales.



Nota Importante: La ciclabilidad estará limitada por unos **pasos obligatorios** que cruzan carreteras comarcales, transitándose el resto por pistas, caminos y carriles de tierra entre cultivos. **ESTARÁ TOTALMENTE PROHIBIDO CIRCULAR POR LA CARRETERA O VÍA DEL TREN SALVO EN ESTOS PASOS OBLIGATORIOS.** El paso de la vía del tren sólo se permitirá hacerlo igualmente por los pasos obligatorios marcados en el mapa. También se pone en aviso que se han señalado los **carriles de tierra** principales entre olivos, pero se avisa que en la fecha de la carrera pueden no verse claramente o existir un sinfín de carriles de más debido a los trabajos relacionados con estos cultivos.



NORMATIVAS

La competición estará regulada por:

- Normativa FADO MTBO:
https://0ddacdce-1bc6-4dca-b34f-b34446286c37.filesusr.com/ugd/8b8d4c_416148b20dd241f0a771c04dfea03fd3.pdf

Para lo no contemplado, se aplicarán las Normas Generales de la FEDO:

- Reglamento FEDO MTBO:
www.fedo.org/web/ficheros/competicion/o-bm/reglamentos/2019/2019-Reglamento-FEDO-MTBO.pdf
- Normativa FEDO MTBO:
www.fedo.org/web/ficheros/competicion/o-bm/reglamentos/2019/2019-Normas-LEMTBO-CEMTBO.pdf
- Protocolo FEDO-FPO:
www.fedo.org/web/ficheros/federacion/transparencia/convenios/2019-Protocolo-FEDO-FPO.pdf

AMBULANCIA/VEHÍCULO DE RECUPERACIÓN

Se dispondrá, al menos, de un vehículo de recuperación y traslado de lesionados.

CORREDORES RETIRADOS

Para la seguridad de los participantes, facilitar el control de la Organización y evitar poner en marcha mecanismos de búsqueda, **si un corredor se retira, sea cual sea el motivo, debe OBLIGATORIAMENTE dirigirse a la Meta y comunicarlo a los Jueces de Meta.**

PROTECCIÓN DEL MEDIO AMBIENTE Y SEGURIDAD VIAL

Durante la estancia en las zonas de competición, se ruega el mayor cuidado y respeto del entorno natural, así como la utilización de las papeleras y contenedores para el vertido de cualquier residuo.

Igualmente se recuerda la total prohibición de transitar por carreteras que no sean las habilitadas por la organización en sus zonas de paso.

ACTIVIDADES GASTRONÓMICAS-CULTURALES-RECREATIVAS PARALELAS A LA COMPETICIÓN

Aquellas personas que quieran realizar la actividad de Orientación a pie recreativo-cultural el sábado 28 por la noche deberán reseñarlo en la inscripción o manifestarlo a la organización. El punto de recogida de mapas será en el centro de recepción de participantes y no existirá cronometraje de tiempo (paseo *cultural-turístico-barítimo* por Estepa).

ORGANIZAN



COLABORAN





AYUNTAMIENTO DE
LA LUISIANA



Ayuntamiento de
Estepa



PATROCINADORES



¡ Os espera un fin de semana deportivo y festivo
donde los mejores del MTB-O tienen cita !

Y recordad... ¡¡ DISFRUTAD !!, SOLO DEPENDE DE VOSOTROS ;)